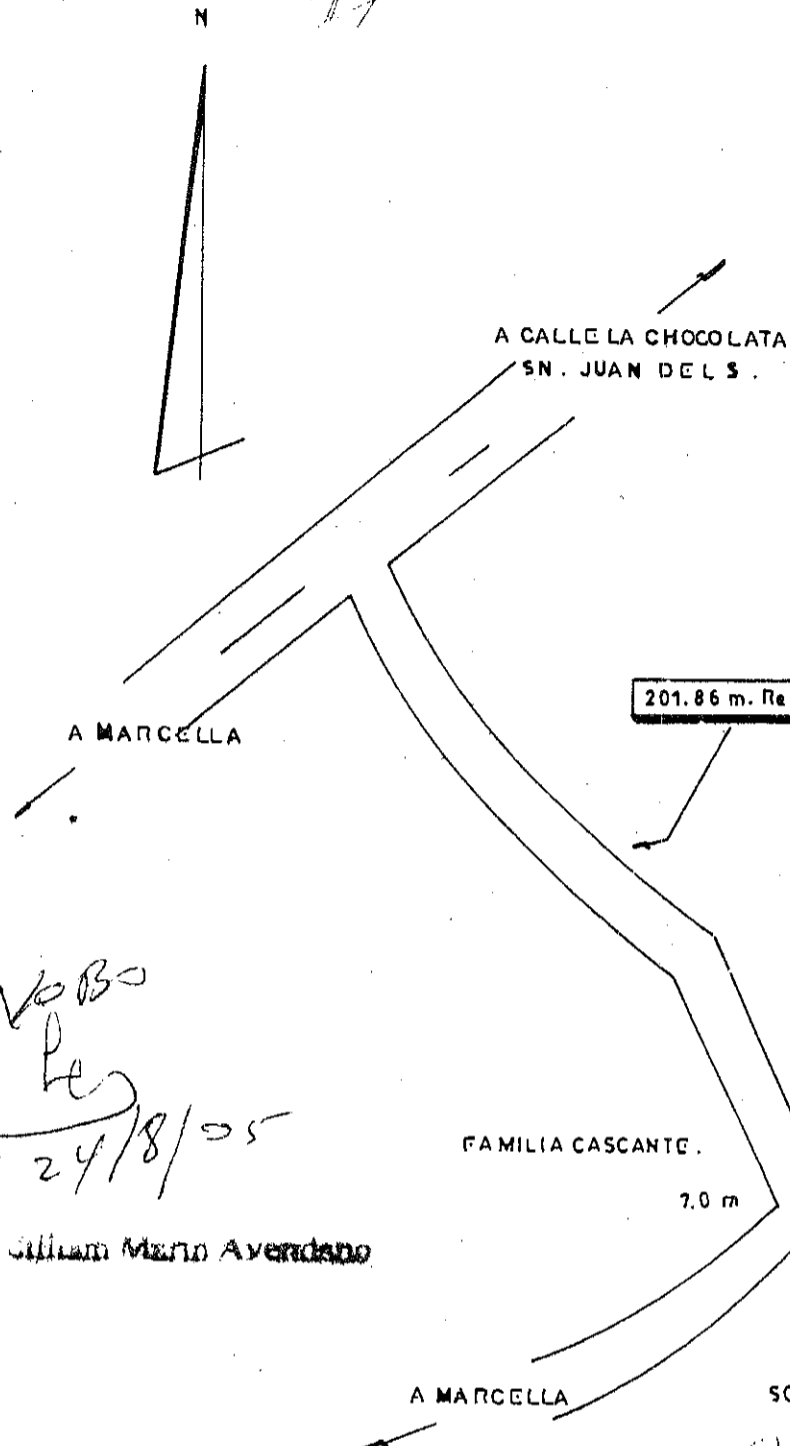
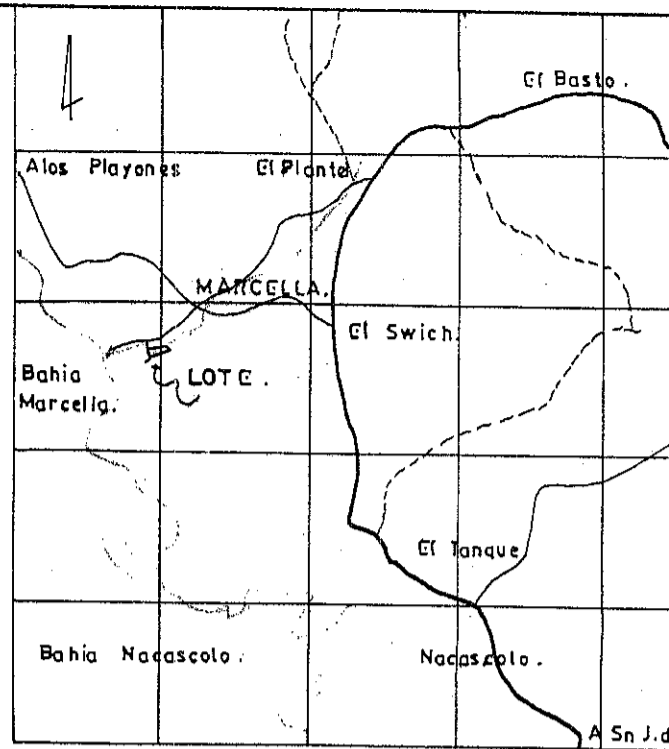


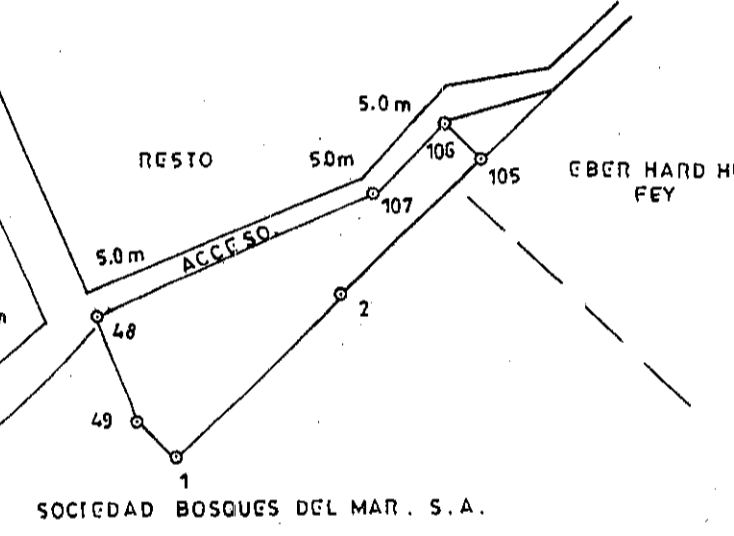
Una parcela con # 4205



La mensura de un terreno, sea o no propiedad, basta por sí sola para probar la posesión de propiedad de mismo terreno. La mensura de terreno propiedad, servirá para el fin de acreditar que se practica el dominio al precio de la ley No. 15826.

V. B. B. H. 24/8/05

Gilman Mario Avendaño



C/Plan/Bosq/3079-4-06-000-01000

4205

N	RUMBOS	DIST.
107/48	S 65 45 26 W	80.15
48	S 20 48 07 E	30.41
49	S 46 25 40 E	13.71
1	N 45 50 49 E	61.99
2	N 46 18 32 E	52.40
105	N 45 00 00 W	13.90
106/107	S 47 37 26 W	27.33

3079-4-66-000 (11000)

ADQUIRE	Marliese Mendel y Richard Warver	 R. QUEDO G. TOPOGRAFO. LIC. Q 07 05 TEL 5634 4 40	AREA
ENAJENA	Marliese Mendel y Richard Warver		2829.60 M
OBJETIVO	auto Desmembración.		4013.55 V
UBICACION	Costado Norte de Sociedad Bosques del Mar S.A. Marcella San Juan del Sur.	ESCALA 1 : 200	FECHA 16 JUNIO 05